



**КОМИТЕТ ИМУЩЕСТВЕННЫХ ОТНОШЕНИЙ
АДМИНИСТРАЦИИ ПЕРМСКОГО МУНИЦИПАЛЬНОГО ОКРУГА**

РЕШЕНИЕ

о размещении объектов № 3473

Пермский край
Пермский округ

26.11.2024

Комитет имущественных отношений администрации Пермского муниципального округа разрешает Публичному акционерному обществу «Россети Урал» (ИНН 6671163413, ОГРН 1056604000970, почтовый адрес: 620026, г. Екатеринбург, ул. Мамина Сибиряка, д. 140)

размещение объекта: «Строительство КТП 10/0,4 кВ, ВЛ 10 кВ, ВЛ 0,4 кВ с установкой ПУ для электроснабжения деревни Суздалы (4500066232)»

на землях государственная собственность на которые не разграничена.

на срок бессрочно

Местоположение: Пермский край, Пермский муниципальный округ, д. Суздалы

Приложение: схема предполагаемых к использованию земель или земельных участков.

Особые условия использования:

1) При установке опор электросетевого хозяйства учесть параметры ширины проезда улично-дорожной сети, во избежание сужения полосы отвода дороги. Установить опоры на расстоянии не более 2 метров от границ земельного участка.

2) При условии получения разрешения на производство земляных работ.

Заместитель председателя комитета


(подпись, печать)

М.В. Королева



СХЕМА ГРАНИЦ
предполагаемых к использованию земель
или части земельного участка на кадастровом плане территории

Объект: Строительство КТП 10/0,4 кВ, ВЛ 10 кВ, ВЛ 0,4 кВ с установкой ПУ для электроснабжения деревни Суздалы (4500066232)

Местоположение: Пермский край, м.о. Пермский, д. Суздалы

Категория земель: Земли населенных пунктов

Площадь земельного участка: 7231 кв.м

Вид разрешенного использования: -

Каталог координат, МСК-59								
№ точки	X	Y	№ точки	X	Y	№ точки	X	Y
:ЗУ1(1)			н25	508232.15	2200663.72	н50	508744.38	2200257.01
н1	508812.64	2200170.83	н26	508235.97	2200662.45	н51	508763.33	2200237.16
н2	508806.39	2200175.38	н27	508276.66	2200653.21	н52	508778.03	2200219.28
н3	508800.26	2200180.46	н28	508294.99	2200648.14	н53	508784.87	2200210.84
н4	508800.81	2200185.94	н29	508309.46	2200641.36	н54	508806.41	2200188.10
н5	508771.10	2200218.16	н30	508313.08	2200644.76	н55	508810.99	2200187.40
н6	508739.72	2200252.21	н31	508341.02	2200638.51	н56	508810.53	2200182.03
н7	508706.11	2200273.85	н32	508344.20	2200631.30	н57	508813.33	2200179.46
н8	508673.28	2200293.79	н33	508339.11	2200628.70	н58	508818.45	2200186.27
н9	508643.00	2200312.93	н34	508356.81	2200592.73	н59	508821.58	2200183.85
н10	508615.39	2200330.09	н35	508374.32	2200556.57	н60	508814.93	2200174.93
н11	508582.54	2200351.93	н36	508391.49	2200522.06	н61	508815.53	2200174.37
н12	508547.27	2200375.81	н37	508393.56	2200517.22	н1	508812.64	2200170.83
н13	508516.64	2200396.03	н38	508408.20	2200483.42	:ЗУ1(2)		
н14	508483.24	2200417.99	н39	508434.25	2200463.31	н62	508204.81	2200662.30
н15	508428.76	2200456.58	н40	508459.39	2200447.14	н63	508213.63	2200669.90
н16	508400.26	2200477.00	н41	508488.95	2200426.20	н64	508208.95	2200671.46
н17	508384.38	2200513.27	н42	508522.14	2200404.39	н65	508201.84	2200676.98
н18	508366.93	2200553.93	н43	508552.80	2200384.14	н66	508195.65	2200668.98
н19	508351.28	2200590.55	н44	508588.10	2200360.24	н67	508204.24	2200662.49
н20	508334.08	2200629.71	н45	508620.73	2200338.55	н62	508204.81	2200662.30
н21	508307.42	2200635.78	н46	508648.33	2200321.40			
н22	508274.41	2200643.47	н47	508678.58	2200302.27			
н23	508233.51	2200652.75	н48	508714.26	2200280.24			
н24	508223.34	2200656.14	н49	508738.20	2200263.49			

Описание границ смежных землепользователей:

От н1 до н3 – ЗУ 59:32:0000000:15888

От н3 до н24 – земли общего пользования

От н24 до н25 – ЗУ 59:32:0000000:75

От н25 до н28 – земли общего пользования

От н28 до н30 – ЗУ 59:32:0590001:10

От н30 до н32 – земли общего пользования

От н32 до н34 – ЗУ 59:32:0590001:146

От н34 до н35 – ЗУ 59:32:0590001:144

От н35 до н36 – ЗУ 59:32:0590001:145

От н36 до н39 – земли общего пользования

От н39 до н40 – ЗУ 59:32:3290001:3299

От н40 до н48 – земли общего пользования

От н48 до н50 – ЗУ 59:32:3290001:3297

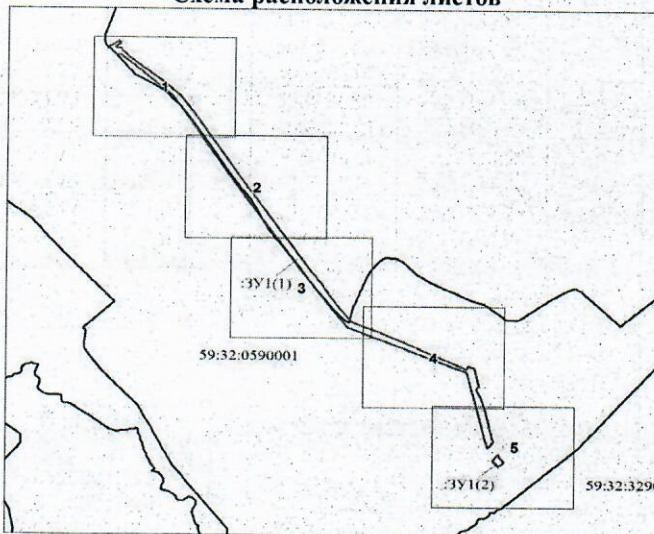
От н50 до н55 – ЗУ 59:32:3290001:3296

От н55 до н1 – земли общего пользования

От н62 до н63 – ЗУ 59:32:0000000:75

От н63 до н62 – земли общего пользования

Схема расположения листов



Заявитель:

представитель по доверенности

Боч Бочарова М.А.

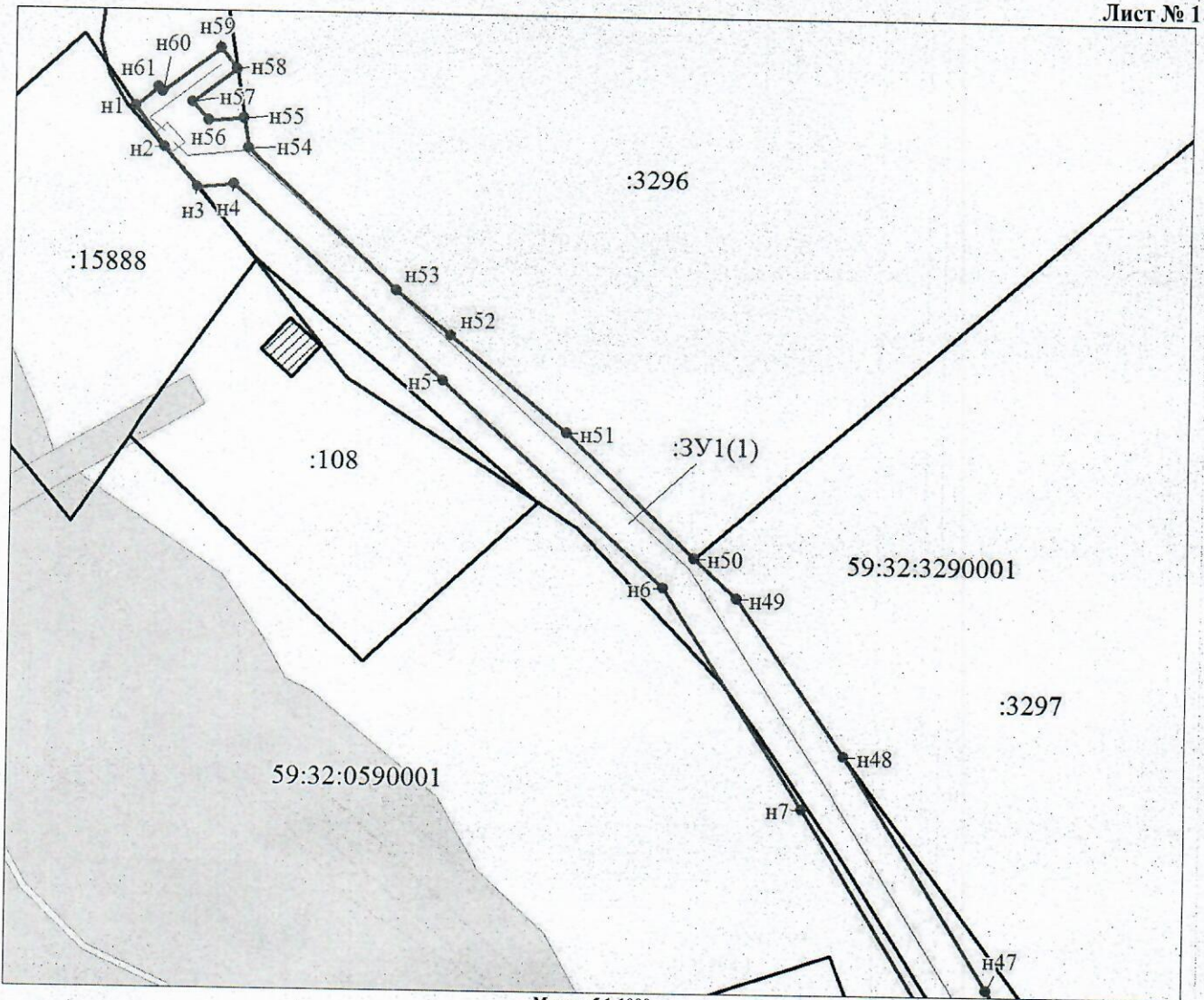
М.П.

(подпись)

(расшифровка подписи)





лист 1

Схема границ земельного участка



Масштаб 1:1000

Условные обозначения:

- | | | | |
|---|---|---|--|
|  | - граница образуемого земельного участка, предполагаемого к использованию |  | - граница земельного участка, сведения о котором содержатся в ЕГРН |
| :3У1(1) | - обозначение образуемого земельного участка | :108 | - кадастровый номер земельного участка, сведения о котором содержатся в ЕГРН |
| • n1 | - обозначение характерной точки границы образуемого земельного участка | 59:32:3290001 | - номер кадастрового квартала |
|  | - граница зоны с особыми условиями использования территории |  | - граница кадастрового квартала |

Заявитель:

представитель по доверенности

М.П.

(подпись)

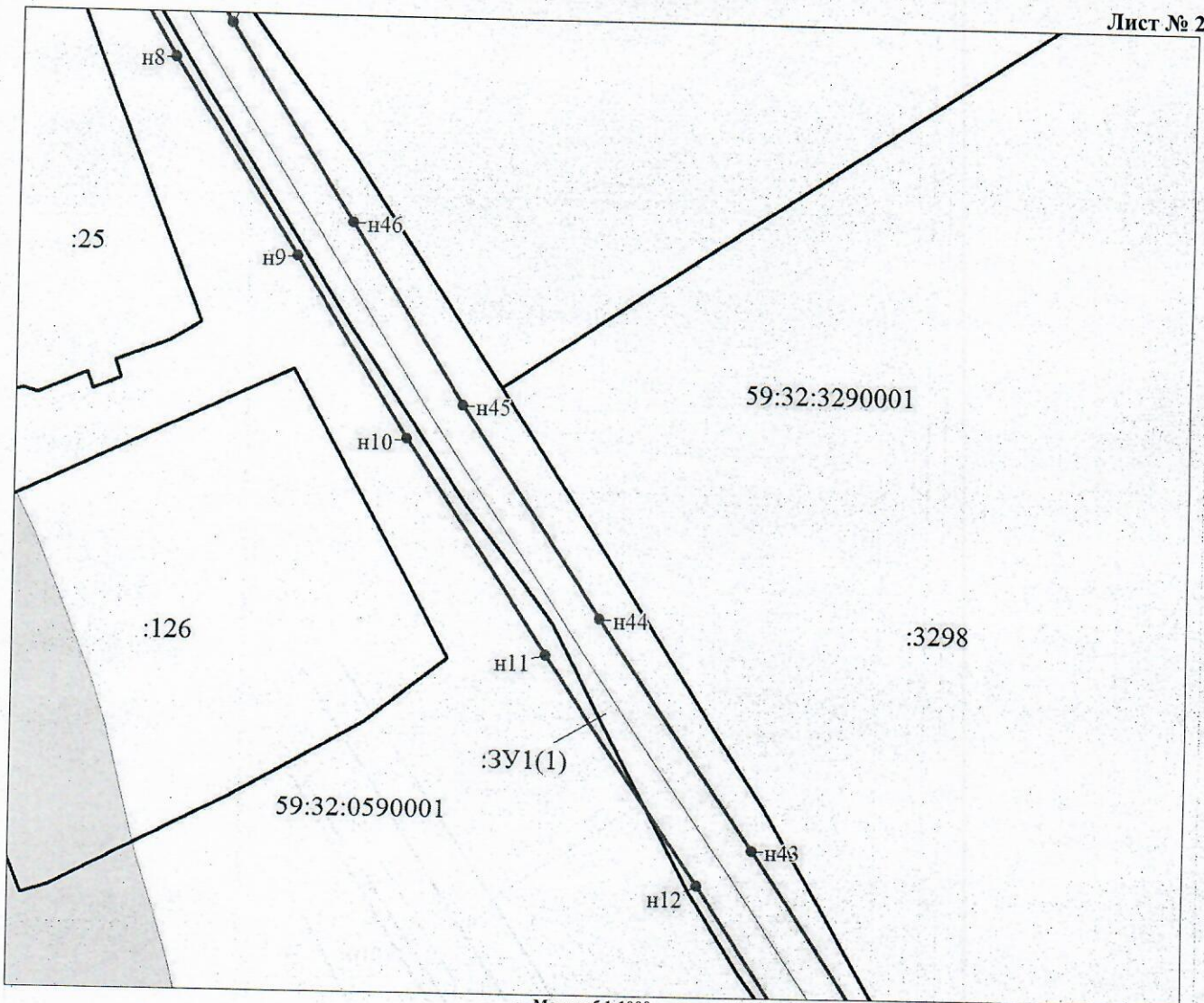
Боч

Бочарова М.А.

(расшифровка подписи)

Схема границ земельного участка

Лист № 2



Масштаб 1:1000

Условные обозначения:

- | | | | |
|---------|---|---------------|--|
| | - граница образуемого земельного участка, предполагаемого к использованию | | - граница земельного участка, сведения о котором содержатся в ЕГРН |
| :ЗУ1(1) | - обозначение образуемого земельного участка | :3298 | - кадастровый номер земельного участка, сведения о котором содержатся в ЕГРН |
| n1 | - обозначение характерной точки границы образуемого земельного участка | 59:32:3290001 | - номер кадастрового квартала |
| | - граница зоны с особыми условиями использования территории | | - граница кадастрового квартала |

Заявитель:

представитель по доверенности Боч Бочарова М.А.

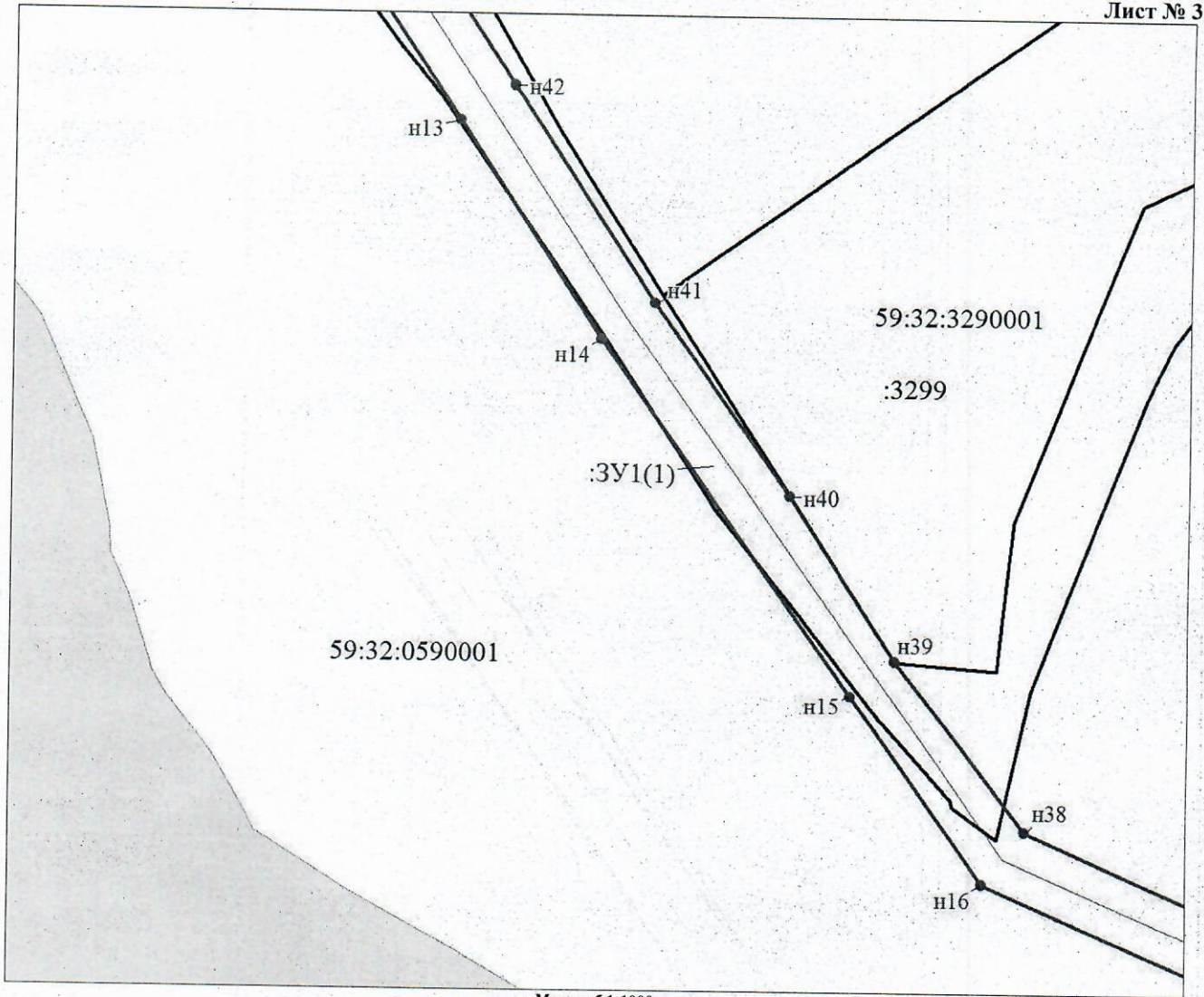
М.П.

(подпись)

(расшифровка подписи)





Схема границ земельного участка

Лист № 3



Масштаб 1:1000

Условные обозначения:

- | | | | |
|---|---|---|--|
|  | - граница образуемого земельного участка, предполагаемого к использованию |  | - граница земельного участка, сведения о котором содержатся в ЕГРН |
| :ЗУ1(1) | - обозначение образуемого земельного участка | :3299 | - кадастровый номер земельного участка, сведения о котором содержатся в ЕГРН |
| n1 | - обозначение характерной точки границы образуемого земельного участка | 59:32:3290001 | - номер кадастрового квартала |
|  | - граница зоны с особыми условиями использования территории |  | - граница кадастрового квартала |

Заявитель:

представитель по доверенности

М.П.

(подпись)

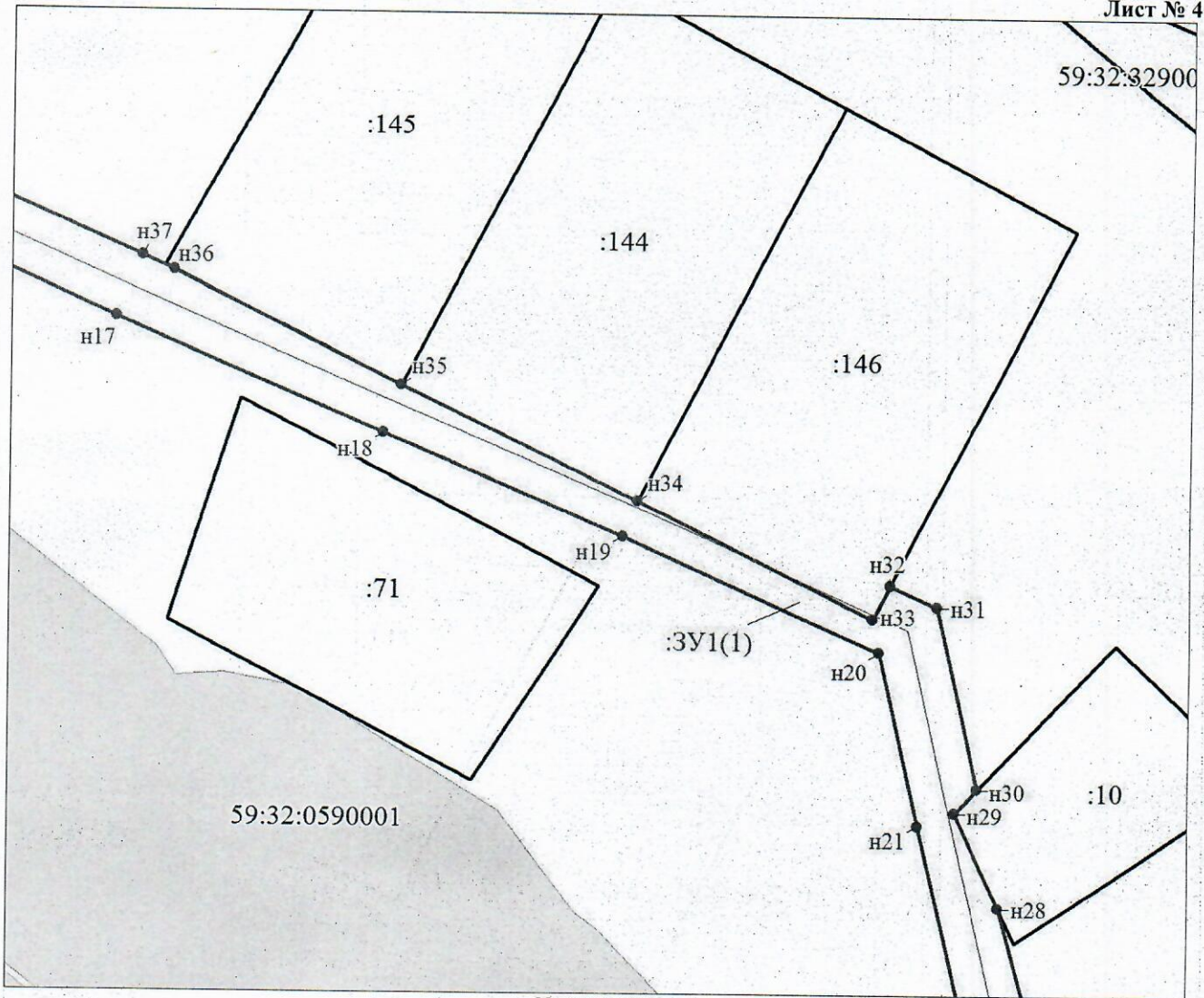
Боч

(расшифровка подписи)

Бочарова М.А.

Схема границ земельного участка

Лист № 4



Масштаб 1:1000

Условные обозначения:



- граница образуемого земельного участка, предполагаемого к использованию

:ЗУ1(1)

- обозначение образуемого земельного участка

• n1

- обозначение характерной точки границы образуемого земельного участка



- граница зоны с особыми условиями использования территории



- граница земельного участка, сведения о котором содержатся в ЕГРН

:71

- кадастровый номер земельного участка, сведения о котором содержатся в ЕГРН

59:32:0590001

- номер кадастрового квартала



- граница кадастрового квартала

Заявитель:

представитель по доверенности

Боч

Бочарова М.А.

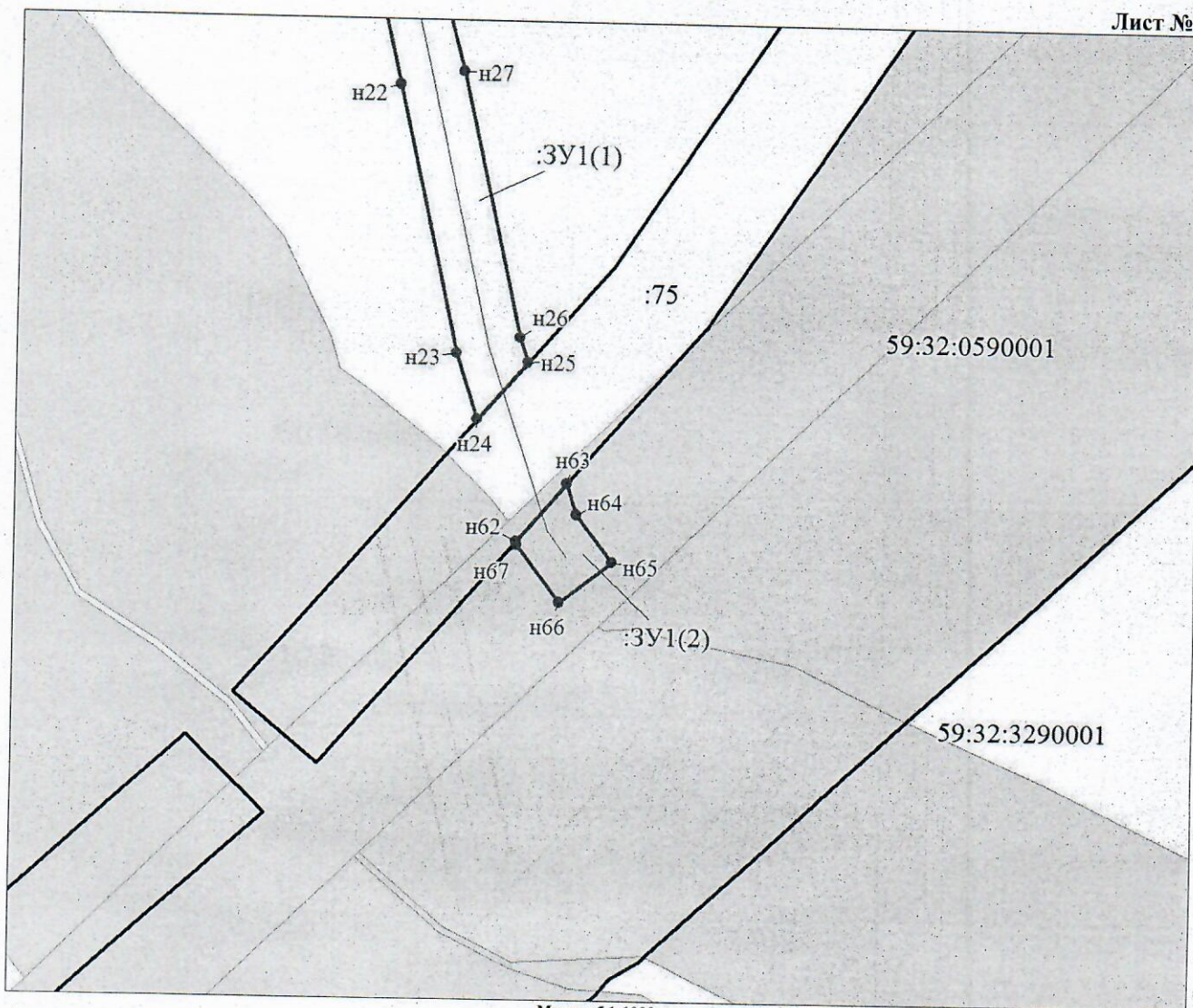
М.П.

(подпись)

(расшифровка подписи)









Схема границ земельного участка

Лист № 5



Масштаб 1:1000

Условные обозначения:

- | | | | |
|---|---|---|--|
|  | - граница образуемого земельного участка, предполагаемого к использованию |  | - граница земельного участка, сведения о котором содержатся в ЕГРН |
|  | - обозначение образуемого земельного участка |  | - кадастровый номер земельного участка, сведения о котором содержатся в ЕГРН |
|  | - обозначение характерной точки границы образуемого земельного участка |  | - номер кадастрового квартала |
|  | - граница зоны с особыми условиями использования территории |  | - граница кадастрового квартала |

Заявитель:

представитель по доверенности

М.П.

(подпись)

Боч

Бочарова М.А.

(расшифровка подписи)